

# Zkvalitňování datového fondu RÚIAN

Jiří Formánek



ČESKÝ ÚŘAD ZEMEMĚŘICKÝ A KATASTRÁLNÍ  
CZECH OFFICE FOR SURVEYING, MAPPING AND CADASTRE  
TSCHJECHISCHES AMT FÜR LANDESVERMESSUNG UND KATASTER



# Obsah prezentace

- Úvod
- Obsah RÚIAN a jeho aktualizace
- Nesprávné údaje v RÚIAN a jejich dopady
- Podklady a nástroje na opravu dat RÚIAN:
  - Reklamační formuláře RÚIAN
  - Aplikace na kontroly RÚIAN
  - Kontroly přenesené působnosti
  - Školení uživatelů/editorů
- Závěr





Česká pošta



OpenStreetMap

**GEPRO**

**Co mají společného?**

**SEZNAČKA**

**OKsystem**

**ACCDATA PRAHA**  
**esri** Official Distributor

**here**

Maps for Life



**e-on**

# RÚIAN

- V **RÚIAN** jsou pro celou veřejnou správu vedeny závazné informace o **územní identifikaci** a o **adresách**.
- Obsahem RÚIAN jsou popisné a lokalizační údaje o:
  - **územních prvcích** a **evidenčních jednotkách**,
  - **účelových územních prvcích**,
  - **adresách**.
- Aktualizace probíhá prostřednictvím **ISÚI** a **ISKN**.
- Editory RÚIAN jsou **obce**, **stavební úřady**, **ČSÚ** a **ČÚZK**.
- RÚIAN je ze zákona o základních registrech **veřejným seznamem**.



# Problematické situace v RÚIAN



- **Adresní místo**
  - nemá definiční bod,
  - má chybně umístěný definiční bod,
  - má chybně/duplicitně vytvořenou vazbu na ulici.
- **Stavební objekt**
  - nemá definiční bod nebo vazbu na parcelu,
  - existuje v databázi duplicitně,
  - fyzicky neexistuje.



# Adresní místo nemá definiční bod

## AM 20213956

### Adresní místo - detail

---

Obec: [Teplice \(okres Teplice\)](#)  
Část obce: [Řetenice](#)  
Městská část/obvod:  
Ulice: [Stará](#)  
PSČ: 41503  
Volební okrsek:

---

Číslo popisné nebo  
evidenční / orientační: 19/78

#### Adresa dle vyhlášky č. 359/2011 Sb.

Řádek 1: Stará 19/78  
Řádek 2: Řetenice  
Řádek 3: 41503 Teplice

#### **Typ definičního bodu:**

Adresní bod: -

- složky IZS
- vazby na volební okrsek
- přidělování PSČ

# Stavební objekt existuje duplicitně

## SO 22287647

### Stavební objekt - detail

Obec: [Praha](#)  
Část obce: [Kbely](#)  
Městská část/obvod: [Praha 19](#)  
Parcela a katastrální území: [641/2 Kbely](#)

Číslo popisné nebo  
evidenční:

20

Typ: Budova s číslem evidenčním

Způsob využití:

## SO 30469881

### Stavební objekt - detail

Obec: [Praha](#)  
Část obce: [Kbely](#)  
Městská část/obvod: [Praha 19](#)  
Parcela a katastrální území: [641/2 Kbely](#)

Číslo popisné nebo  
evidenční:

5020

Typ: Budova s číslem evidenčním

Způsob využití: stavba pro rodinnou rekreaci

- přihlašování do Evidence obyvatel
- vazby do katastru nemovitostí



# Reklamační formuláře RÚIAN

- Zasílání **reklamací** na údaje RÚIAN doposud možné pouze **veřejné správě** prostřednictvím AIS OVM, které jsou napojené na eGON služby ISZR.
- Reklamační formuláře RÚIAN umožňují zasílat **reklamace** i **ostatním subjektům**:
  - **komerční sféře,**
  - **fyzickým osobám.**

<http://reklamace.cuzk.cz/formular/>
- Zaslouanou reklamaci řeší **příslušný editor.**







[Veřejný dálkový přístup k datům RÚIAN](#)



[Nahlížení do katastru nemovitostí](#)



[Dálkový přístup do katastru nemovitostí](#)



Nyní jste zde: RÚIAN » Reklamace prvků RÚIAN

## Reklamace prvků RÚIAN

### Stavební objekt

- Doplnění chybějícího SO
- Změna typu a čísla SO
- Doplnění (změna) městské části/obvodu
- Změna části obce
- Doplnění (změna) definičního bodu SO
- Doplnění (změna) parcely u SO
- Doplnění (změna) způsobu využití SO
- Zrušení neexistujícího SO

### Adresa

- Doplnění chybějící adresy
- Doplnění (změna) definičního bodu adresního místa
- Doplnění (změna) ulice v adrese
- Zrušení neexistující ulice v adrese
- Doplnění (změna) orientačního čísla v adrese
- Zrušení neexistujícího orientačního čísla v adrese
- Změna PSČ
- Zrušení neexistující adresy

### Ulice

- Doplnění chybějící ulice v obci
- Doplnění (změna) průběhu existující ulice
- Změna názvu existující ulice
- Zrušení neexistující ulice v obci

### Hromadná reklamace prvků

- Hromadná reklamace

### Údaje o žadateli

Jméno a příjmení:

Jiří Formánek

Email:

jiri.formanek@cuzk.cz

Telefon:

284041882

Organizace:

Český úřad zeměměřický a katastrální

### Identifikace adresního místa

Kód podle RÚIAN:

26730359 ( odkaz do VDP )

Obec:

Praha, okres Hlavní město Praha (554782)

Městská část/obvod:

Praha 4

Část obce:

Braník

Ulice:

Branická (444022)

Číslo domovní:

č.p. 123 / číslo orientační: 38

PSČ:

14700

Definiční bod:

Y: 744255.10 , X: 1048451.81

Definiční bod pro hasiče:

Y: , X:

Definiční bod pro záchrannou službu:

Y: , X:

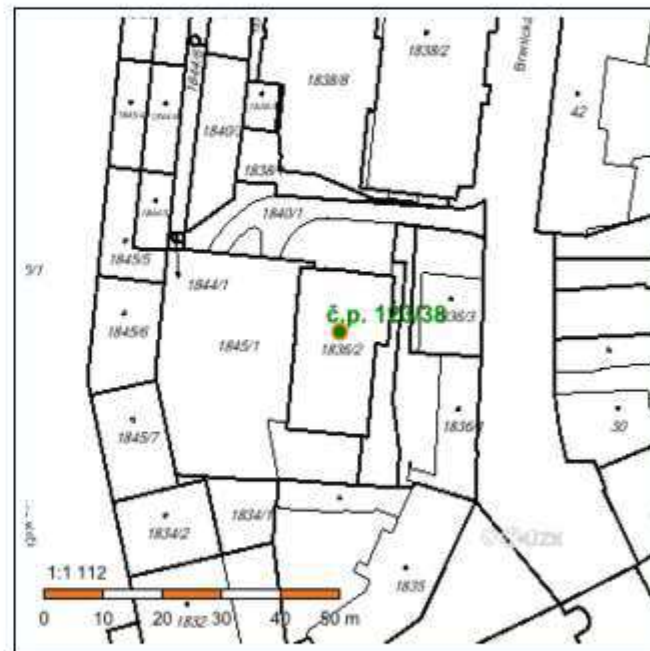
### Navržené údaje

Definiční bod:

Y: 744275.00 , X: 1048476.00

Definiční bod pro hasiče:

Y: , X:



# Počet chybějících definičních bodů adresních míst



# Aplikace na kontroly ISÚI

- **Aplikace na kontroly ISÚI** vypisuje chyby nebo podezření na chybně vedené údaje v RÚIAN.
- <http://ruian.cuzk.cz/kontrolyRUIAN/>
- Zobrazení všech **dostupných kontrol** provede uživatel výběrem konkrétního **OVM** a **agendy obce** nebo **stavebního úřadu**.
- V rámci jednotlivých kontrol jsou pro obce, případně stavební úřady ve členěných statutárních městech, vedeny statistiky.
- Aplikace spuštěna v únoru 2016.







[Veřejný dálkový přístup  
k datům RÚIAN](#)



[Nahlížení do katastru  
nemovitosti](#)



[Dálkový přístup do  
katastru nemovitosti](#)



Nyní jste zde: Úvodní stránka

## Kontroly dat RÚIAN

### Aplikace na kontrolu chyb

V této aplikaci jsou vypsány chyby nebo podezření na chybně vedené údaje v RÚIAN. Zobrazení všech dostupných kontrol provedete výběrem konkrétního OVM, pro který Vás chybové sestavy zajímají. Následně podle požadavku zvolíte agendu obce nebo stavebního úřadu. Pro agendu stavebního úřadu jsou zobrazeny chyby v celém správním obvodu. Pro každou kontrolu se zobrazuje datum spuštění a celkový počet chyb, aktualizace probíhají jednou měsíčně. Pokud došlo ke zrušení prvku po datu vygenerování sestavy, je tato skutečnost u daného prvku uvedena. Výstupy je možné si stáhnout ve formátu CSV. V rámci jednotlivých kontrol jsou pro obce (případně SÚ ve členěných statutárních městech) vedeny statistiky. Prvky mohou být součástí více kontrol.

### Výstupy kontrol pro obce a stavební úřady

- Hradec Králové, okres Hradec Králové ▲
- Hradec Králové, okres Hradec Králové - stavební úřad ▼

### [Statistika za celou ČR](#)



[Veřejný dálkový přístup k datům RÚIAN](#)



[Nahlížení do katastru nemovitostí](#)



[Dálkový přístup do katastru nemovitostí](#)








Nyní jste zde: Úvodní stránka >> Shrnutí

## Kontroly dat RÚIAN

Obec: Hradec Králové, okres Hradec Králové (569810)

### Seznam kontrol

Kontrola	Počet chyb	Spuštěno	Detail
1. Chybějící definiční body u AM	0	11. 03. 2016	
2. Chybějící definiční body u SO	29	11. 03. 2016	 více
3. Chybějící lokalizace u ulice	3	11. 03. 2016	 více
4. Duplicitní definiční body u SO	112	11. 03. 2016	 více
5. SO se shodnou parcelou	221	11. 03. 2016	 více
6. Chybějící parcela u SO	233	11. 03. 2016	 více

# Kontroly dat RÚIAN

## 2. Chybějící definiční body u SO

Obec: Hradec Králové, okres Hradec Králové (569810)

V sestavě jsou vypsány stavební objekty, které nemají lokalizaci (definiční bod). U některých stavebních objektů je ve sloupci Popis vypsán návrh souřadnic navázaného prvku. V případě Popisu: AM - souřadnice adresního místa, PA - souřadnice parcely, prázdného pole - souřadnice navázaných prvků nebylo možné dohledat. Pokud má stavební objekt existovat, doplňte definiční bod, jestliže nemá vyplněnou vazbu na parcelu, je potřeba ji také doplnit.

Při provádění změny stavebního objektu zkontrolujte také způsob využití stavebního objektu. Zrušený způsob využití (objekt k bydlení, průmyslový objekt, objekt lesního hospodářství, objekt občanské vybavenosti) nahradte platným (příloha katastrální vyhlášky č. 357/2013 Sb.) podle dostupné dokumentace. Jestliže stavební objekt nemá existovat, je potřeba ho zrušit. Pro agendu stavebního úřadu se vypisují všechny stavební objekty ve správním obvodu. Všechny změny je nutné provádět prostřednictvím editačního systému ISÚI.




### Návod pro řešení

### Další uživatelské postupy

Datum spuštění kontroly: 11. 03. 2016

Celkem záznamů: 29

Sestava ke stažení: 

	Obec	Část obce	Kód stavebního objektu	Číslo domovní/způsob využití	Parcela a k.ú.	Návrh Y	Návrh X	Popis
	Hradec Králové	Kukleny	53742249	č.p. 871	st. 2924 v k.ú. Kukleny	643915,72	1042821,13	AM
	Hradec Králové	Kukleny	53848934	č.p. 873	st. 2920 v k.ú. Kukleny	643176,42	1041464,08	AM
	Hradec Králové	Malšova Lhota	53786866	č.p. 266	st. 459 v k.ú. Malšova Lhota	637168,25	1043162,82	AM



# Kontroly přenesené působnosti

- Funkci editora ISÚI vykonává obec, MO, MČ a kraj v **přenesené působnosti** (§ 46 zákona č. 111/2009 Sb.)
- Kontroly přenesené působnosti probíhají na dvou úrovních:
  - **krajské úřady -> obce**
    - § 67 odst. 1 písm. e) zákona č. 129/200 Sb. (Krajské úřady provádí kontrolu výkonu přenesené působnosti obcí)
    - § 129 odst. 1 zákona č. 128/2000 Sb. (Nestanoví-li zvláštní právní předpis jinak, kontrolují výkon přenesené působnosti svěřené orgánům obcí krajské úřady v přenesené působnosti)
  - **ČÚZK -> krajské úřady**



# Školení uživatelů

- ČÚZK **průběžně** pořádá **praktická školení** pro editory ISÚI z **obcí** a **stavebních úřadů**.
- Školení ISÚI připravuje ČÚZK ve **dvou modulech náročnosti**:
  - pro začátečníky,
  - pro pokročilé.
- Školení je zaměřeno na **praktickou stránku** práce v aplikaci ISÚI. Účastník během školení řeší **modelové** a konkrétní **praktické případy** v aplikaci ISÚI.
- <http://www.cuzk.cz/Uvod/Produkty-a-sluzby/RUIAN/4-Skoleni-uzivatelu-RUIAN-ISUI-VDP/Skoleni-2015.aspx>



**Děkuji za pozornost.**

**Ing. Jiří Formánek**

[jiri.formanek@cuzk.cz](mailto:jiri.formanek@cuzk.cz)



ČESKÝ ÚŘAD ZEMEMĚŘICKÝ A KATASTRÁLNÍ  
CZECH OFFICE FOR SURVEYING, MAPPING AND CADASTRE  
TSCHJECHISCHES AMT FÜR LANDESVERMESSUNG UND KATASTER

