



Strategie implementace INSPIRE

Jitka Faugérová

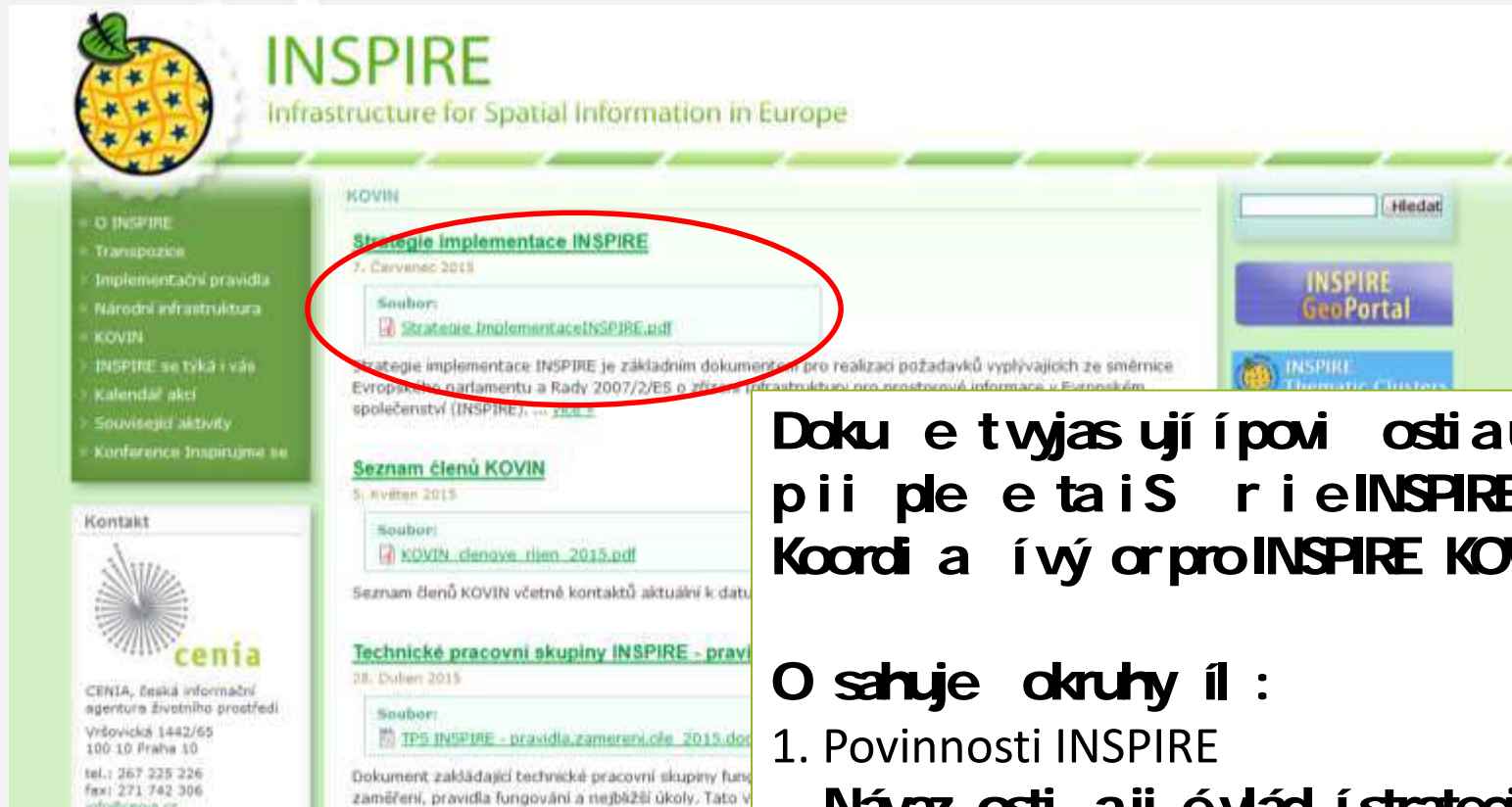
ISSS, Hradě Králové, . .

CENIA,
česká informační agentura životního prostředí

Vršovická 1442/65, 100 10 Praha 10

www.cenia.cz

Strategie implementace INSPIRE



The screenshot shows the INSPIRE website interface. The main content area is titled 'KOVIN' and features a section for 'Strategie implementace INSPIRE' dated 7. Červenec 2013. A red circle highlights the document link 'Strategie implementace INSPIRE.pdf'. Below this, there is a section for 'Seznam členů KOVIN' dated 5. Květen 2015, and another for 'Technické pracovní skupiny INSPIRE - pravidla' dated 28. Duben 2015. The left sidebar contains navigation links such as 'O INSPIRE', 'Transpozice', and 'Implementační pravidla'. The bottom left corner features the CENIA logo and contact information.

Dokumenty tvořící povinnosti a úlohy v rámci INSPIRE Služby pro Koordinaci a vývoj pro INSPIRE KOVIN.

Obsahuje okruhy il :

1. Povinnosti INSPIRE

. Návaznosti aji é vládní strategie

. Ji é strategické úkoly

<http://inspire.gov.cz/dokumenty/kovin/724-strategie-implementace-inspire>

Podle zákona / S ...



Je povinen provozovat nad daty službu prohlížeč a poskytnout a NGI etadata. Do roku 2015 je povinen poskytnout / službu až do roku 2015 data „tak jak jsou“.



Je povinen provozovat nad daty službu stahovací a poskytnout a NGI etadata. Do roku 2015 je povinen poskytnout / jsou službu stahovací a data „tak jak jsou“.


Každý poskytovatel je povinen vytvořit a poskytnout a NGI etadata a poskytnout a NGI etadata do roku 2015. Příloha I a II uvést do souladu.

Podle českého zákona (123/1998 Sb.)

..data  a související 
služby prostřednictvím
etadat 

Národní geoportál INSPIRE
zajišťuje zpřístupnění a
INSPIRE geoportál EU



Každý poskytovatel , který
á prostorová data spadají i do
přílohy I, II nebo III Srie
INSPIRE zpřístupňuje...

... a Národní geoportál
INSPIRE (NGI)
<http://geoportal.gov.cz>

Každé z témat INSPIRE = data od jednoho a více poskytovatelů ...



INSPIRE Geoportal EU

Contact | Search | Legal notice

English (en)



INSPIRE GEOPORTAL

Enhancing access to European spatial data

EUROPEAN COMMISSION > INSPIRE > INSPIRE GEOPORTAL

What's new

Welcome to the INSPIRE geoportal

The INSPIRE Directive requires the Commission to establish a community geo-portal and the Member States shall provide access to their infrastructures through the geo-portal as well as through any access points they themselves decide to operate.

[More...](#)

Discovery / Viewer

Search, discover and access geographic information provided by European governmental, commercial, and non-commercial organizations.

[More ...](#)



Validator

The purpose of the INSPIRE Metadata Validator is to test the compliancy of INSPIRE metadata with the INSPIRE Metadata Regulation.

[More ...](#)

```
Invalid Element  
[2.2.5] Unique  
[1]/*:identif  
/2005/gmd/1  
/2005/gmd/1  
[2.4] For dat  
/www.isotc
```

Metadata Editor

Verdichter

<http://inspire-geoportal.ec.europa.eu/discovery/>

www.cenia.cz

INSPIRE Geoportál EU - vyhledává í

[Contact](#) | [Search](#) | [Legal notice](#)



INSPIRE GEOPORTAL

Enhancing access to European spatial data

EUROPEAN COMMISSION > INSPIRE > INSPIRE GEOPORTAL > [Discovery](#) / [Viewer](#)

Find a place in:

Powered by GeoName



Active Layers: 0

Search:

[Advanced](#)

datasets series services layers download services

[Austria](#) [Belgium](#) [Bulgaria](#) [Croatia](#) [Czech Republic](#) [Denmark](#)
[Estonia](#) [Finland](#) [France](#) [Germany](#) [Greece](#) [Hungary](#) [Iceland](#)
[Ireland](#) [Italy](#) [Latvia](#) [Liechtenstein](#) [Lithuania](#) [Luxembourg](#)
[Malta](#) [Netherlands](#) [Norway](#) [Poland](#) [Portugal](#) [Romania](#)
[Slovakia](#) [Slovenia](#) [Spain](#) [Sweden](#) [United Kingdom](#) [Addresses](#)
[Administrative Units](#) [Agricultural and Aquaculture Facilities](#)
[Area management/restriction/regulation zones and reporting units](#)
[Atmospheric Conditions](#) [Buildings](#) [Cadastral Parcels](#)
[Coordinate Reference Systems](#) [Elevation](#) [Energy Resources](#)
[Environmental Monitoring Facilities](#) [Geographical Grid Systems](#)
[Geographical Names](#) [Geology](#) [Habitats and Biotopes](#)
[Human Health and Safety](#) [Hydrography](#) [Land Cover](#)
[Land Use](#) [Meteorological Geographical Features](#)
[Mineral Resources](#) [Natural Risk Zones](#)
[Oceanographic Geographical Features](#) [Orthoimagery](#)

Příklad Polska...

Search: Enter your query in any language of the Europe [Advanced Search](#)

pl

sorted by relevance most relevant

displaying 1 to 10 out of 38721 results

< 1 2 3 ... 3872 3873 >

Active Search Criteria
Bounding Box Restrictions: None applied.

Active Search Filters
 Remove all criteria
Poland

Refine search by

- Origin
- Metadata Language
- Spatial Data Theme
- Topic Category
- Service Type

[dataset] Łubowo - MPZP
001: Miejscowy plan zagospodarowania przestrzennego wsi Dziekanowice (300306_2, iMPZP)
Miejscowy plan zagospodarowania przestrzennego wsi Dziekanow ...[\(show more\)](#)

[dataset] Trzcianka - MPZP
009: Zmiana miejscowego planu ogólnego zagospodarowania przestrzennego miasta Trzcianki w rejonie położonym między ulicami Fałata i Witosy (300207_3, iMPZP)

Polko z ístup ilo etadat

Search: Enter your query in any language of the Europe [Advanced Search](#)

pl Addresses

sorted by relevance most relevant

displaying 1 to 10 out of 1453 results

< 1 2 3 ... 145 146 >

Active Search Criteria
Bounding Box Restrictions: None applied.

Active Search Filters
 Remove all criteria
Poland
Addresses

Refine search by

- Origin
- Metadata Language
- Spatial Data Theme
 - Addresses (1453)
 - Administrative Units (1)
 - Geographical Names (1447)
 - Transport Networks (1)

[dataset] Ewidencja miejscowości, ulic i adresów, gmina Dąbrówno (281502_2, iMPA)
Ewidencja miejscowości ulic i adresów prowadzona jest w syst ...[\(show more\)](#)

[dataset] Ewidencja miejscowości, ulic i adresów, gmina Michałowice (142104_2, iMPA)
Ewidencja miejscowości ulic i adresów prowadzona jest w syst ...[\(show more\)](#)

[dataset] Ewidencja miejscowości, ulic i adresów, gmina Lubsko (081106_3, iMPA)
Ewidencja miejscowości ulic i adresów prowadzona

Je k té atu Adresy výsledek , které o sahují adres í h ístz polský h u i ipalit a jed u datovou sadu Adresy za elé Polsko

Koordinace a výbor pro INSPIRE

KOVIN
řízení KOVIN



zástup - orgány veřejné správy



2 zástupci - samospráva



1 člen – profesní organizace



PRACOVNÍ SKUPINY

METADATA

DATA

SLUŽBY, GEOPORTÁLY

MONITOR./REPORTING, FINANCE

SDÍLENÍ DAT, LEGISLATIVA

VEDLÁVÁNÍ

STRATEGIE

Strategie implementace INSPIRE

New implementation strategy

Lessons learnt from initial phase:

- creation of metadata
- creation of services
- validation exercises
- technical support to data providers
- administration of geoportal
- costs of harmonisation
- coordination across CZ
- communication with JRC



2015 – 2020+

STRATEGY

- implementation at minimum costs
- harmonise and make available only „INSPIRE National Data Sets“ with relevant metadata and services
- use all the other data sets for national agendas
- coordinate infrastructure
- run National INSPIRE Geoportal as an access point to data sets and services of the Czech Republic

Prezenta e z eského e iná e JRC:

https://ies-svn.jrc.ec.europa.eu/projects/mig-inspire/wiki/National_implementation_webinars



Národní datové sady a gestori



Národní datová sada INSPIRE je taková datová sada, která splňuje požadavky datové specifikace INSPIRE. Ideálně pochází od jednoho poskytovatele, který zároveň odpovídá a pokrývá celé území R. M. může se ale také skládat z datových sad od více poskytovatelů, z nichž každý splňuje své specifické prvky specifikace. Pak je určen gestor, který ostatní spolugestory koordinuje.



Gestor Národní datové sady INSPIRE je pověřený subjekt, který po dohodě a doporučení KOMIN zajišťuje, resp. v případě, že je datová sada tvořena ve spolupráci a spolupřispívá datový spolugestor, koordinuje harmonizaci a zajišťuje publikaci a harmonizované koordinaci datové sady podle INSPIRE za účelem vytvoření datové sady a její avázační služby v případě spolugestory udržuje, a vede tedy tvorbu národní datové sady INSPIRE NDSI. Pro publikaci NDSI může gestori NDSI využít vlastní infrastrukturu, nebo dohodit infrastrukturu jejího poskytovatele nebo Národní geoportál INSPIRE.

Účast v projektu INSPIRE

Pracovníci v podpoře
administrativy



CENIA

Umožní lepší dostupnost
geoportálu, podporu
a kontrolu obsahu.



Zásada



Evropská unie



<http://inspire-geoportal.ec.europa.eu/>

Na EU geoportál
INSPIRE jsou
zpracovány údaje
zdroje od gestorů
a spolupostup
Národní datové
sady INSPIRE



a zásada



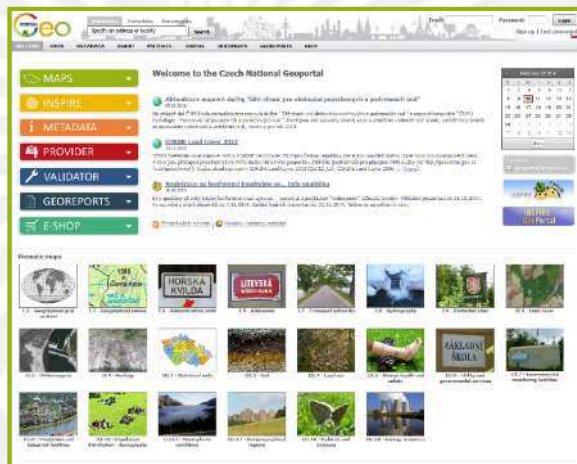
Uživatelé v ČR

Mají zpracovány údaje
o obsahu geoportálu, tak jak jde od
eskyh poskytovatelů, z
ohledu na to, zda jsou data
relevantní pro INSPIRE



www.cenia.cz

Poskytovatelé
dat



<http://geoportal.gov.cz/>

NÁRODNÍ INSPIRE GEOPORTÁL

Účast v projektu INSPIRE
prostřednictvím
zeslávaním údajů
pro rozšíření
právy

D kuji za pozor ost

INSPIRE - Jitka Faugnerová

jitka.faugnerova@cenia.cz

<http://inspire.gov.cz>

<http://geoportal.gov.cz>

cenia