

# HRADECKO

## Mobilní aplikace pro turistu 3. tisíciletí



[www.hradecko.eu](http://www.hradecko.eu)

# Destinační management Hradecko

- provozován Hradeckou kulturní a vzdělávací společností, s.r.o.
- Nositelem 2 projektů z ROP NUTS II Severovýchod: „**Hradecko – efektivní koordinace aktivit v oblasti cestovního ruchu**“ a „**Hradecko – destinace pro turistu 3. tisíciletí**“
- Řada mimoprojektových aktivit na bázi spolupráce s aktéry cestovního ruchu regionální a nadregionální působnosti
- sídlo: Turistické informační centrum Hradec Králové, Gočárova 1225, 500 02 Hradec Králové

**do 31. 12. 2015!**

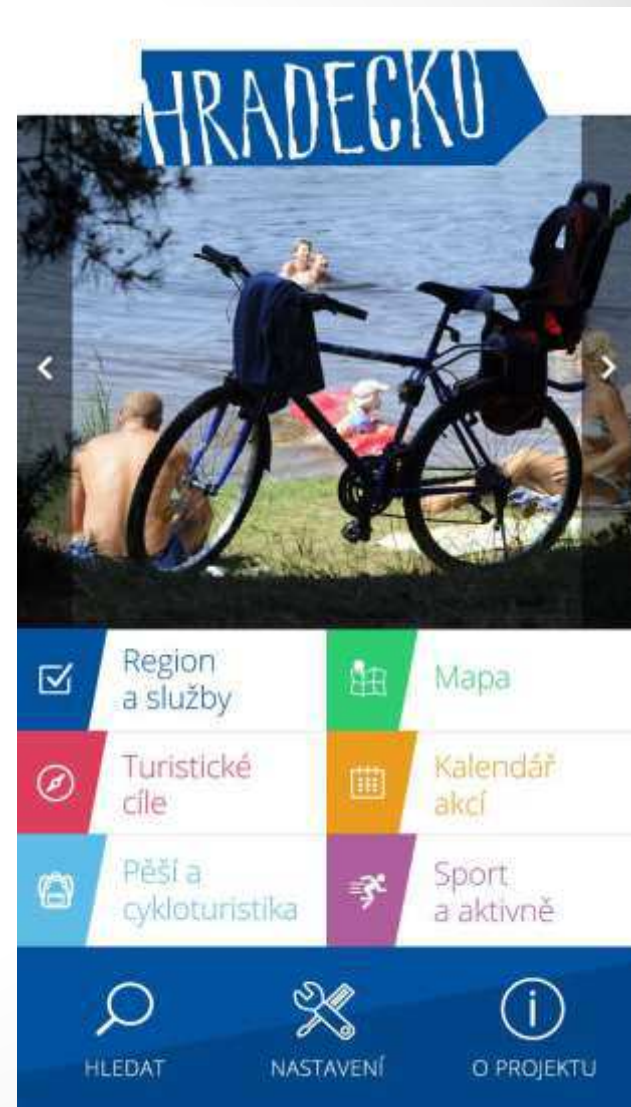


# Hradecko – destinace pro turistu 3. tisíciletí

- **Hlavní aktivity probíhajícího projektu:**
  - Geolokační hra **MUNZEE** na území Hradecka (37 nových míst) včetně vydání propagačních materiálů
  - Tvorba **mobilní aplikace** a mobilního webu Hradecko
  - Tvorba prezentačního **spotu a mediální kampaň** v síti multikin v celé ČR
  - Tvorba prezentačního **DVD** Hradecko
  - Pasportizace a propagace **zázemí pro rodiny** s dětmi v území
  - **Monitoring dat** – návštěvnost akcí a atraktivit
  - Pořízení **prezentačního stánku** Hradecko pro propagaci území v rámci akcí

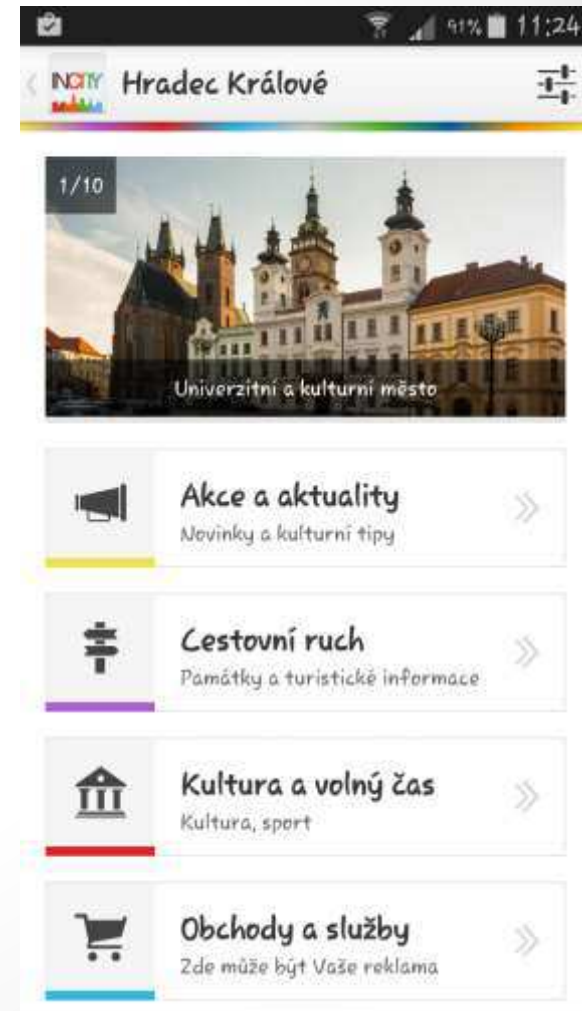
# Mobilní aplikace Hradecko

- Vzrůstající počet chytrých mobilních zařízení
- Mobilní aplikace + responzivní web
- Android, iOS, WP
- **Online i offline režim**
- Napojení na stávající informační zdroje
- Obsah: informace o regionu a jeho službách, turistické cíle, kalendář kulturních akcí, informace pro pěší a cykloturistiku, informace pro sportovní a aktivní vyžití, mapa regionu, platba parkovného a jízdného MHD v Hradci Králové a další
- **Podpora více jazyků**
- Realizace: do konce června 2015





- Android, iOS
- **Online i offline režim**
- Obsah: městské aktuality, úřední deska, turistické informace, praktické informace (termíny čištění ulic, svoz odpadu), platba parkovného SMS zprávou, hlášení závad, kulturní akce (propojení s městským informačním a rezervačním systémem Hkpoint.cz)
- Spuštění: jaro 2014 -> **další rozvoj** (nákup SMS jízdenek MHD, jízdní řády)



# Munzee

- Geolokační hra – hledání známek s QR kódem
- Původ: Kalifornie, 2011
- Android, iOS, WP
- Desetitisíce hráčů po celém světě
- **V Hradci Králové od roku 2013** – procházkový okruh Historické město (rozšíření o procházkový okruh Salon republiky v r. 2015)
- Konec roku 2014 – **Munzee na Hradecku** (37 míst v rámci turistických atraktivit )
- **Propagační materiály** - brožura MUNZEE na Hradecku s rozkládací mapou, skládačka a trhací mapa se zakreslením turistických atraktivit na Hradecku
- [www.munzee.com](http://www.munzee.com)



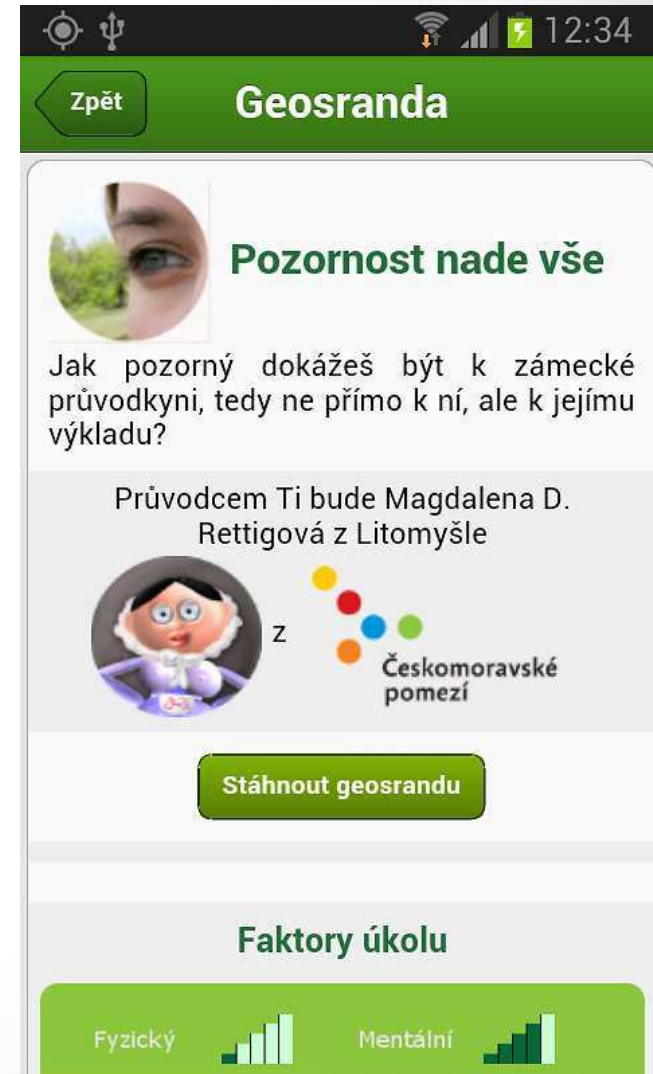
# Turista v mobilu

- Turistický rádce, plánování výletů po celé ČR
- Výlety pro pěší, kola, běžky a inline
- **Uživatelé = vývojáři**
- Fotografie, kontakty, kulturní akce, mapa s vyznačenými body zájmu, **převýšení terénu** a další
- Android
- [www.turistavmobilu.cz](http://www.turistavmobilu.cz)



# Geofun

- Turistické informace zábavnou formou
- Geolokační hra s plněním úkolů (geosrand)
- Virtuální průvodce – na Hradecku Královna Eliška, kanonýr Jabůrek a další
- Splněná geosranda -> geonky (body) -> lepší geohodnota (umístění)
- Soutěžení o hodnotné ceny (víkendové pobyty, vstupenky, poukazy do restaurací apod.)





# Děkujeme za pozornost

**Ing. Daniela Mikšovská Mand'áková**

**Bc. Robert Průcha**

Turistické informační centrum Hradec Králové a

Destinační management Hradecko

mandakova@ic-hk.cz, prucha@ic-hk.cz

**[www.hradecko.eu](http://www.hradecko.eu)**

**HRADECKO – správný cíl vaší cesty!!**